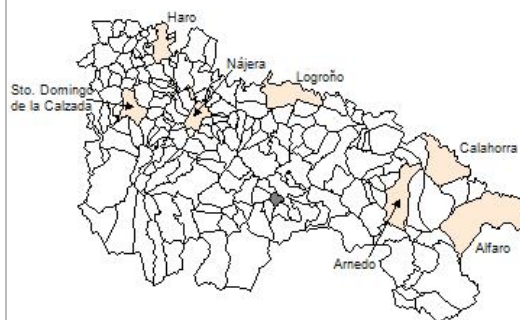


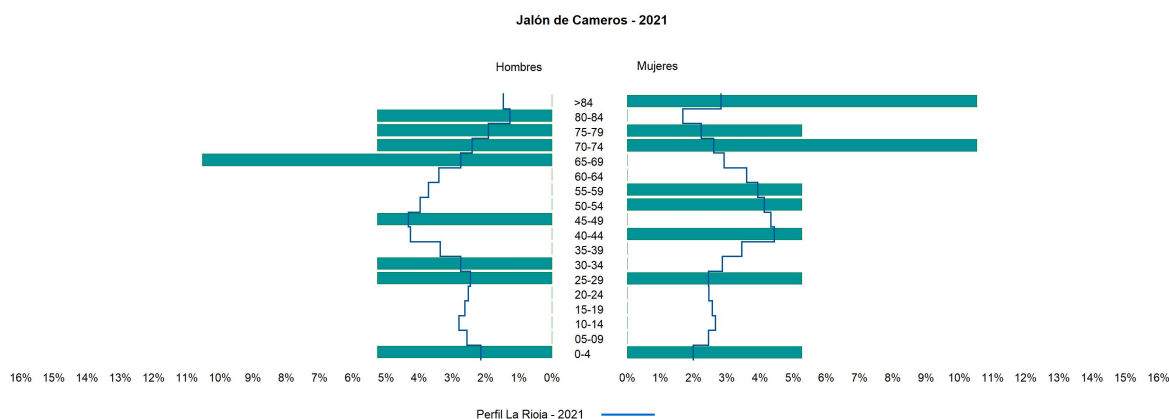
1. Datos Generales

Código INE	26081
Municipio	Jalón de Cameros
Partido judicial	Logroño
Zona de salud	San Román de Cameros
Superficie municipal (Km2)	8,43
Altitud máx. del núcleo de población principal (m)	876
Distancia a la capital	40
Número de núcleos	2



2. Evolución Demográfica

Padrón	2015	2016	2017	2018	2019	2020	2021
Total	18	17	18	18	21	21	19
Hombres	10	9	10	10	10	10	9
Mujeres	8	8	8	8	11	11	10
Densidad	2,1	2,0	2,1	2,1	2,5	2,5	2,3
Extranjeros	1	1	2	3	6	6	3




3. Índices y tasas de Población (1/1/2021)

	Jalón de Cameros	La Rioja
Ratio de feminidad (Total Mujeres / Total Hombres) x 100	111,11	102,63
Índice de infancia (Pob. de 0 a 14 / Pob. Total) x 100	10,53	14,12
Índice de tendencia (Pob. de 0 a 4 / Pob. de 5 a 9) x 100		82,91
Índice de juventud (Pob. de 15 a 29 / Pob. total) x 100	10,53	14,53
Índice de longevidad (Pob. > 84 / Pob. > 64) x 100	20,00	19,20
Índice de vejez (Pob. >= 65 / Pob. Total) x 100	52,63	21,21
Tasa de dependencia ((Pob. < 16 + Pob. > 64) / Pob. de 16 a 64) x 100	171,43	57,14
Tasa de reemplazo (Pob. de 20 a 29 / Pob. de 55 a 64) x 100	200,00	68,21
Tasa de maternidad (Pob. de 0 a 4 / Mujeres de 15 a 49) x 100	100,00	18,94
Tasa de residentes extranjeros (Total extranjeros / Pob. Total) x 100	15,79	12,79

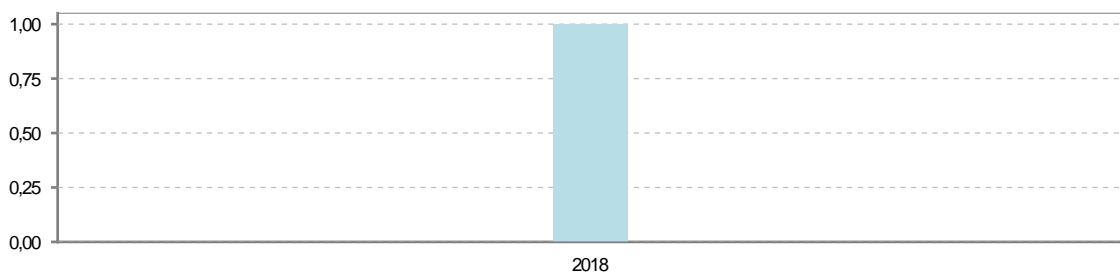
4. Movimiento Natural de la Población

	2015	2016	2017	2018	2019	2020
Nacimientos				2		1
Defunciones				1		
Matrimonios						
Crecimiento vegetativo				1		1

Nacimientos

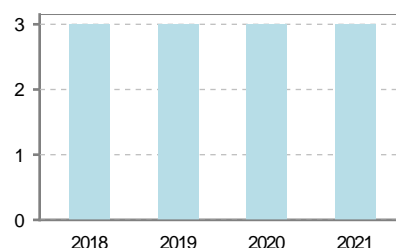


Defunciones



5. Mercado Laboral. (a 30 de junio)

Afiliados	2018	2019	2020	2021
Total	3	3	3	3
R.General y otros	2	2	2	2
Autónomo no agrario	1	1	1	1
Autónomo agrario				



Contratos	2018	2019	2020	2021
Total				
Mujeres				



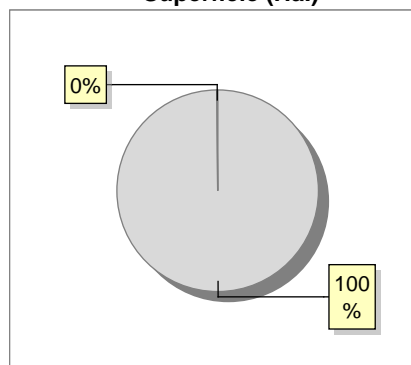
Paro registrado	2018	2019	2020	2021
Total				
Hombres				
Mujeres				



6. Catastro (2021)

Titulares		Unidades Urbanas	
Urbano	72	Industrial	57
Rústico	202	Residencial	33
Urbano/Rústico	218	Terciario y comercial	6
		Equipamiento	3
Unidades Rústicas		Suelo vacante	35
Parcelas	2.636	Edificio Singular	0
Subparcelas	2.683		
Valor Catastral Rústico		Superficie Urbana	
Valor (Miles de Euros)	135,56	Superficie edificada	0,74
		Superficie sin edificar	0,39
Valor Catastral Urbano (Miles de Euros)			
Valor catastral del suelo			119,48
Valor catastral de la construcción			994,42

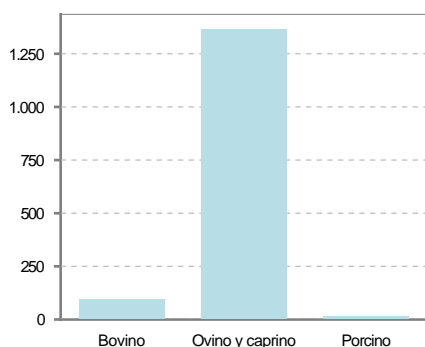
Superficie (Ha.)



● Superficie rústica (Ha.)
● Superficie urbana (Ha.)

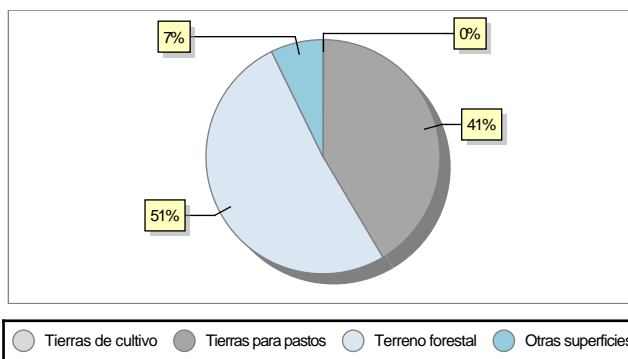
7. Ganadería (2020)

	Cabezas ganaderas	Unidades ganaderas
Aves		
Gallinas		
Pollos		
Bovinos	96	96,00
Terneros de cebo		
Vacas de carne	96	96,00
Vacas de ordeño		
Conejas		
Conejas		
Ovinos y Caprinos	1.367	205,05
Cabras	191	28,65
Ovejas	1.176	176,40
Porcinos	18	4,00
Cerdas	8	2,40
Cerdos de cebo	10	1,60



8. Distribución General del Terreno (2020)

	Total	Regadío	Secano
Total Municipal	842	3	839
Tierras de cultivo	1	1	
Barbecho y otras tierras			
Cultivos herbáceos	1	1	
Cultivos leñosos			
Tierras para pastos	348	2	346
Pastizales	346		346
Prados naturales	2	2	
Terreno forestal	432		432
Monte abierto	11		11
Monte leñoso	367		367
Monte maderable	54		54
Otras superficies	61		61
Erial a pastos	28		28
Espartizal			
Ríos y lagos	6		6
Superficie no agrícola	26		26
Terreno improductivo	1		1



9. Cultivos herbáceos -Ha. (2020)

	Secano	Regadío	Total
Total cultivos herbáceos		1	1
Cereales grano			
Leguminosas grano			
Patata		1	1
Cultivos industriales			
Flores y plantas			
Cultivos forrajeros			
Hortalizas			

10. Cultivos leñosos -Ha. (2020)

	Secano	Regadío	Total
Total cultivos leñosos			
Cítricos			
Frutales			
Viñedo			
Olivar			
Otros cultivos leñosos			
Viveros			

11. Entidades Financieras

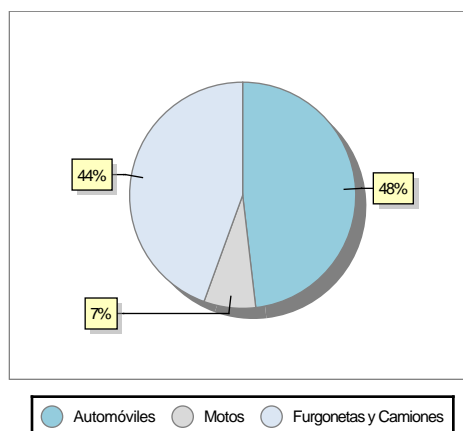
	2018	2019	2020
Entidades financieras de Depósito	0	0	0
Entidades Financieras de Crédito	0	0	0

12. Salud

	2018	2019	2020
Centros de salud	0	0	0
Consultorios	1	1	1
Farmacias	0	0	0
Botiquines	0	0	0

13. Parque de Vehículos

	2018	2019	2020	2021
Total vehículos	23	26	28	27
Automóviles	11	13	14	13
Motos	1	1	2	2
Furgonetas y Camiones	11	12	12	12
Autobuses	0	0	0	0
Tractores industriales	0	0	0	0
Otros vehículos	0	0	0	0



14. Espacios Deportivos

	2020
Campos de tiro	0
Campos de golf	0
Campos de fútbol	0
Rocodromos	0
Pistas de petanca	0
Pistas de padel	0
Pistas de atletismo	0
Piscinas cubiertas	0
Pistas de squash	0
Pistas polideportivas	0
Pistas de tenis	0
Piscinas al aire libre	0
Pabellones polideportivos	0
Pabellones con fronton	0
Frontones	0

15. Turismo (2021)

	Establecimientos	Habitaciones	Plazas
Hoteles			
Casas rurales			
Restaurantes			
Hostales			
Pensiones			
Turismo activo			
Agencias de viajes			
Apartamentos	1	4	16
Campings			
Albergues turísticos			
Viviendas de uso turístico			
Empresas organizadoras de congresos y reuniones			

16. Conectividad: Banda ancha Fija

Entidad Municipal	Caudal de Bajada	Fibra optica de centralita	Fibra optica hasta el Hogar
Jalón de Cameros	6 Mb	NO	NO

17. Conectividad: Banda ancha Movil

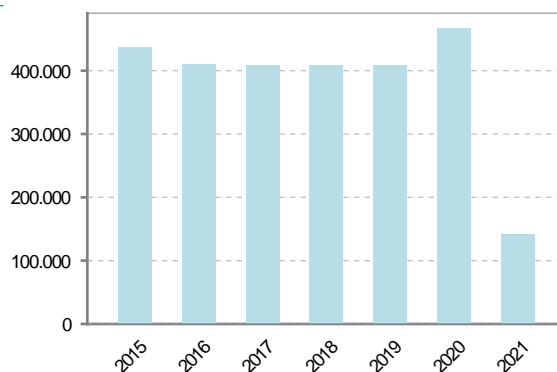
Entidad Municipal	Caudal de Bajada	UMTS
Jalón de Cameros		NO

18. Presupuestos Municipales

Gastos por capitulos

Gastos de Personal	15.800
Gastos en Bienes Corrientes y Servicios	40.600
Gastos Financieros	100
Transferencias Corrientes	1.400
Inversiones Reales	84.000
Transferencias de Capital	0
Activos Financieros	0
Pasivos Financieros	0

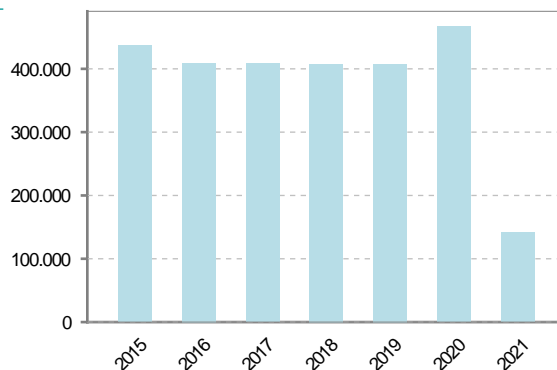
Gastos



Ingresos por capitulos

Impuestos Directos	10.400
Impuestos Indirectos	0
Tasas y Otros Ingresos	8.800
Transferencias Corrientes	40.200
Ingresos Patrimoniales	16.000
Enajenacion de Inversiones Reales	3.500
Transferencias de Capital	63.000
Activos Financieros	0
Pasivos Financieros	0

Ingresos





19. Educación - Curso 2021 / 2022 - Centros públicos

Educación Infantil 2º Ciclo, Primaria y Especial		ESO, Bachillerato y Ciclos Formativos	
Institución educativa		Institución educativa	
CRA	Sin centro rural agrupado	Centros	0
Colegios	0	Alumnado	
Alumnado		ESO	0
Alumnos	0	Bachillerato	0
		Ciclos Formativos	0
Alumnos			
SIN DATOS			

20. Educación - Curso 2021 / 2022 - Centros privados

Educación Infantil 2º Ciclo, Primaria y Especial		ESO, Bachillerato y Ciclos Formativos	
Institución educativa		Institución educativa	
Colegios	0	Centros	0
Alumnado		Alumnado	
Alumnos	0	ESO	0
		Bachillerato	0
		Ciclos Formativos	0
Alumnos			
SIN DATOS			



21. Elecciones

Alcalde	Raquel Sáenz	Blanco	Fecha de posesión	15-06-2019
Elecciones municipales 2019		<p>7%</p> <p>93%</p> <p>● PP ● PSOE</p>		
PP	13			
PSOE	1			
Elecciones autonómicas 2019		<p>7%</p> <p>93%</p> <p>● PP ● PSOE</p>		
PP	14			
PSOE	1			